

## Uw gemeente in het kort

Uw gemeente in het kort verzamelt een aantal kerngegevens over de gemeente **Herne**. Achtereenvolgens komen de thema's bevolking, aangroei van de bevolking, nationaliteit en herkomst, wonen, armoede en welvaart, mobiliteit, handel, veiligheid, landbouw, ruimtegebruik en kinderopvang aan bod. Er wordt vergeleken in de tijd en met **Vlaams-Brabant**.

Onderaan dit overzicht kan je, voor verschillende thema's, doorklikken naar uitgebreide rapporten voor **Herne**.



## Bevolking

### Aantal inwoners

officiële cijfers

**6.565**

2014

**6.825**

2024

2014, 2024

### Aantal gezinnen

**2.571**

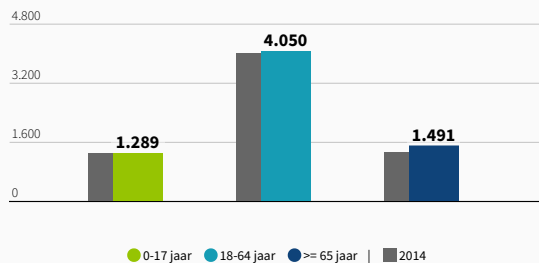
2014

**2.792**

2024

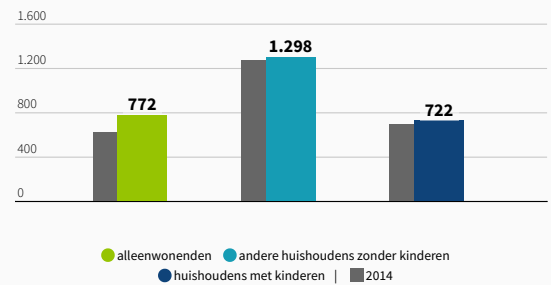
2014, 2024

### Bevolking naar leeftijd



2014, 2024

### Gezinstype



2014, 2024

### Levensverwachting bij geboorte

jaren

**82,7**

Herne

**82,9**

Vlaams-Brabant

2023

### Bevolkingsdichtheid

aantal per km<sup>2</sup>

**153**

Herne

**566**

Vlaams-Brabant

2024



## Aangroei van de bevolking

### Totale aangroei

**72**

Herne

**9.500**

Vlaams-Brabant

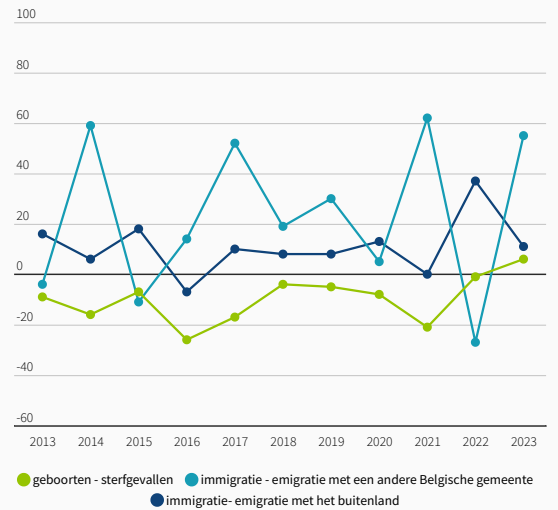
2023

### Samenstelling totale aangroei

Onderwerp	Herne
geboorten	73
- sterfgevallen	67
+ immigratie vanuit een andere Belgische gemeente	380
- emigratie naar een andere Belgische gemeente	325
+ immigratie vanuit het buitenland	56
- emigratie naar het buitenland	45
= TOTALE AANGROEI	72

2023

### Evolutie aangroei



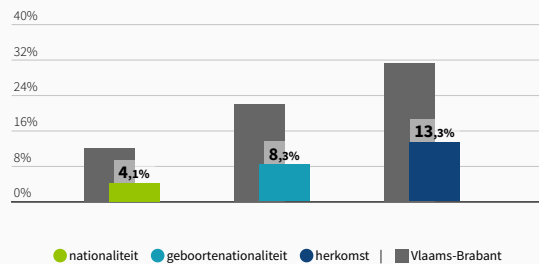
2013 - 2023



## Nationaliteit en herkomst

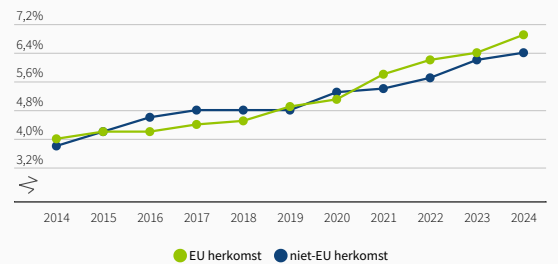
### Niet-Belgische (geboorte)nationaliteit en herkomst

Herne



2024

### Niet-Belgische herkomst

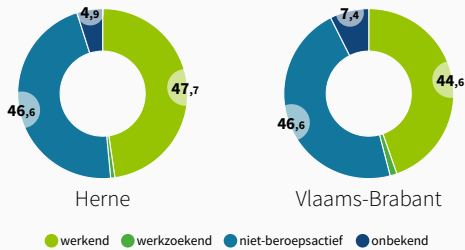


2014 - 2024



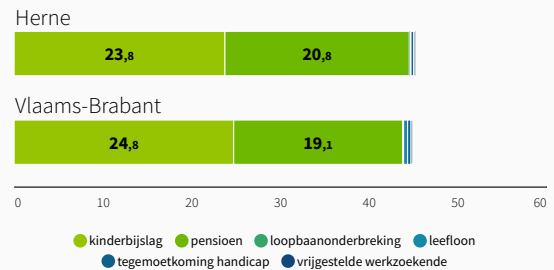
## Socio-economische positie

### Socio-economische positie % t.o.v. alle inwoners



2021

### Niet-beroepsactieven (detail) % t.o.v. alle inwoners



2021



## Wonen

### Huizen en appartementen

**2.784**  
2013

**2.996**  
2023

2013, 2023

### Mediaanprijs huizen

**€ 317.500**

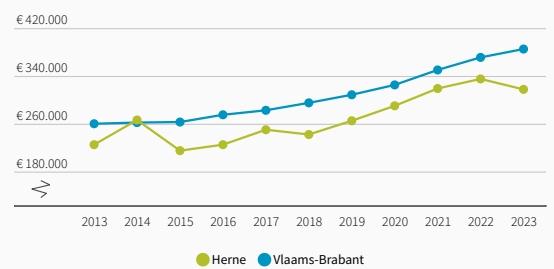
2023

### Mediaanprijs appartementen

.

2022

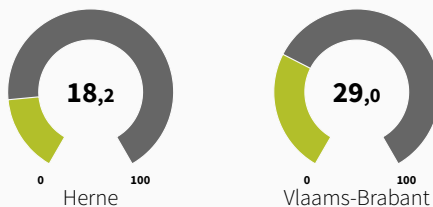
### Mediaanprijs huizen



2013 - 2023

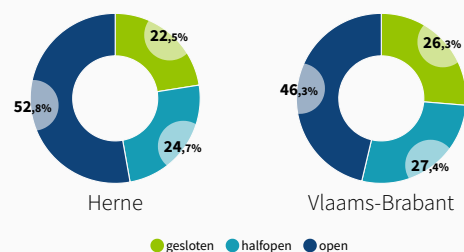
### Huurders

% t.o.v. huishoudens met gekende eigendomstitel



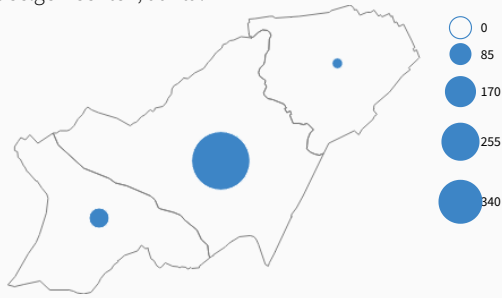
2023

### Type huizen



2023

### Inwoners in of bij effectief overstromingsgebied deelgemeenten, aantal



2021

### Benuttingsgraad daken voor zonnepanelen

**4,3%**  
Herne

**7,1%**  
Vlaams-Brabant

2022

### Geproduceerde stroom zonnepanelen

**1.130,00 MWh**  
2013

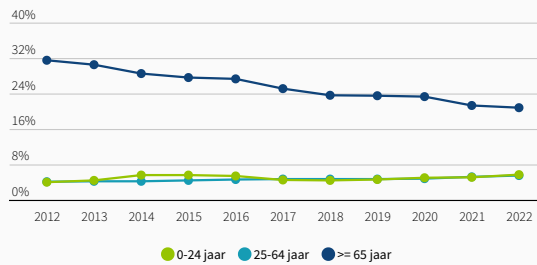
**4.764,52 MWh**  
2023

2013, 2023



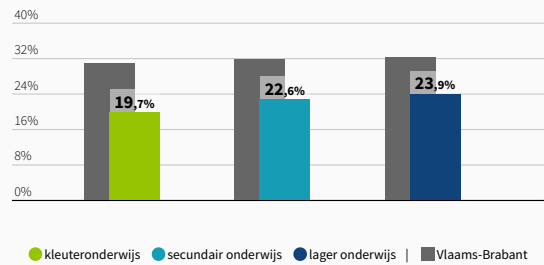
## Armoede en welvaart

### Personen met een laag inkomen (verhoogde tegemoetkoming)



### Leerlingen met een schooltoeslag

Herne



2023

### Mediaan inkomen per belastingsplichtige

**€ 25.143**  
Herne

**€ 24.304**  
Vlaams-Brabant

2021

### Kredietnemers met minstens één achterstallig krediet

**2,0%**  
Herne

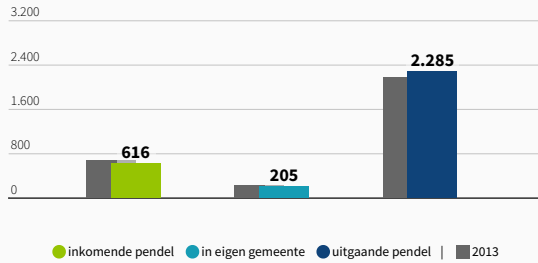
**2,6%**  
Vlaams-Brabant

2024



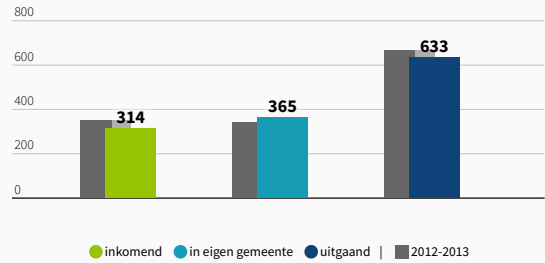
## Mobiliteit

### Werkpendel



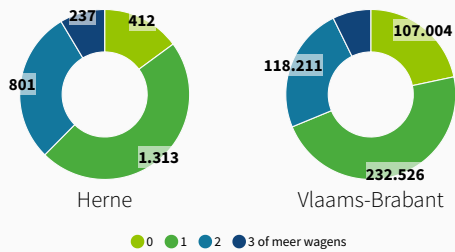
2013, 2023

### Schoolpendel



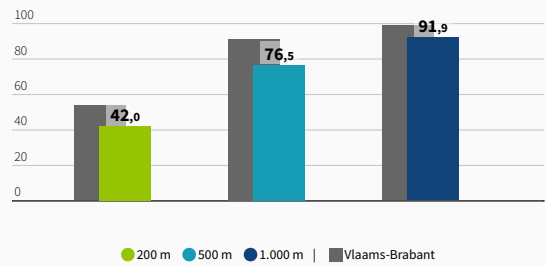
2013, 2023

### Huishoudens naar aantal wagens



2023

### Wonend rond treinstation of halte openbaar vervoer Herne

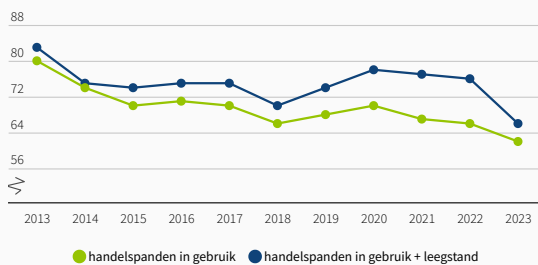


2021



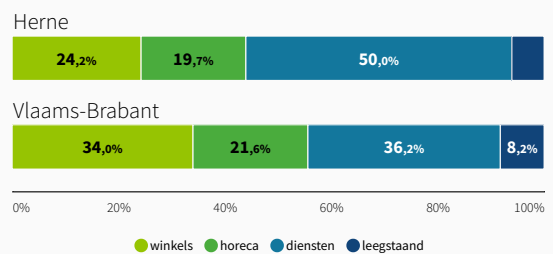
## Detailhandel

### Evolutie handelspanden



2013 - 2023

### Type handelspanden



2023



## Veiligheid

### Verkeersongevallen met letsel

**16**

2012

**20**

2022

2012, 2022

### Geregistreerde misdrijven

**219**

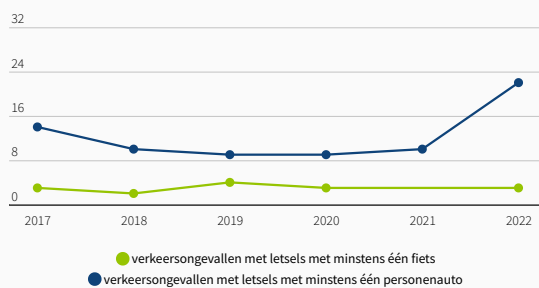
2013

**203**

2023

2013, 2023

### Verkeersongevallen



2017 - 2022



## Landbouw

### Geregistreerde landbouwoppervlakte

**3.346 ha**

2022

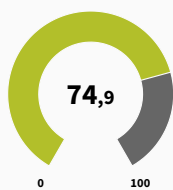
### Oppervlakte bestemming landbouw

**4.087 ha**

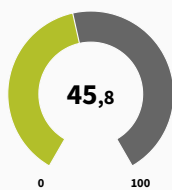
2023

### Geregistreerde landbouwoppervlakte

% t.o.v. totale oppervlakte



Herne

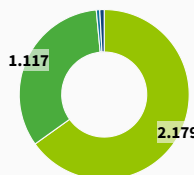


Vlaams-Brabant

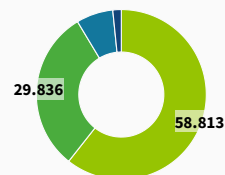
2022

### Indeling naar teelt

ha



Herne



Vlaams-Brabant

● oppervlakte akkerbouw ● oppervlakte grasland (landbouw) ● oppervlakte tuinbouw ● overige

2022

### Kleine landbouwbedrijven

**28**

2012

**23**

2022

2012, 2022

### Gespecialiseerde landbouwbedrijven

**69**

2012

**59**

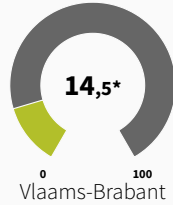
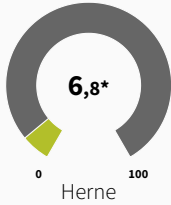
2022

2012, 2022



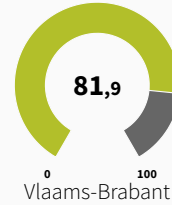
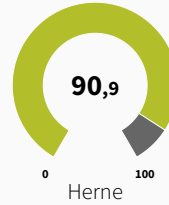
## Ruimtegebruik

### Verhardingsgraad % t.o.v. totale oppervlakte



2022 | \*Voorlopig

### Groene (of onbebouwde) ruimte % t.o.v. totale oppervlakte

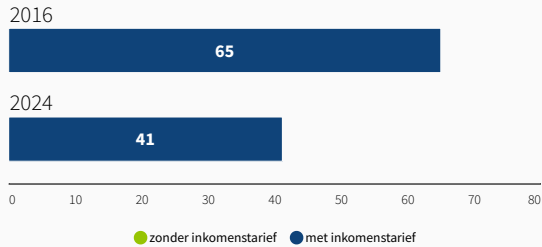


2022



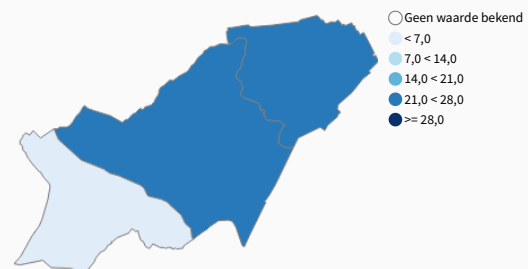
## Kinderopvang

### Opvangplaatsen baby's en peuters (toestand 31/12/jaar-1)



2016, 2024

### Opvangplaatsen baby's en peuters deelgemeenten, per 100 0-2-jarigen (toestand 31/12/jaar-1)



2024

Bronnen: Vlaamse Overheid - Departement Omgeving, Rijksregister, Locatus, Vlaams Energieagentschap, Criminaliteitsstatistieken Federale Politie, Statbel, Onderwijs Vlaanderen, Opgroeien, InterMutualistisch Agentschap, Nationale Bank van België, Vlaamse Overheid - Departement Landbouw en Visserij, Vlaamse ruimteboekhouding, Kadaster - FOD Financiën, Departement Omgeving, Steunpunt Werk - Vlaamse Arbeidsrekening, Datawarehouse Arbeidsmarkt en Sociale Bescherming - Kruispuntbank Sociale Zekerheid.



## Rapporten

### Demografie

[Rapport bevolking en huishoudens](#) | [Rapport nationaliteit en herkomst](#) | [Cijfers bevolking opgeelijst](#) | [Cijfers huishoudens opgeelijst](#)

### Onderwijs

[Rapport onderwijs](#)

### Werken en Ondernemen

[Rapport arbeidsmarkt](#) | [Rapport detailhandel](#) | [Rapport landbouw](#) | [Cijfers economie opgeelijst](#) | [Cijfers detailhandel opgeelijst](#)

### Wonen en Ruimtegebruik

[Rapport wonen](#) | [Rapport ruimte](#)

### Mobiliteit en Verkeersveiligheid

[Rapport mobiliteit](#)

### Leefmilieu en Klimaat

[Rapport klimaat - mitigatie](#) | [Rapport klimaat - voorspelde verandering](#) | [Rapport klimaat - adaptatie](#) | [Cijfers klimaat opgeelijst - mitigatie](#) | [Cijfers klimaat opgeelijst - energiearmoede](#)

### Samenleving en Welzijn

[Rapport armoede](#) | [Rapport criminaliteit](#) | [Rapport opvang baby's en peuters](#) | [Rapport ouderenzorg](#)

### Algemeen en Beleidspecifiek

[Omgevingsanalyse](#) | [Kerncijfers](#) | [Rapport kerncijfers buurtgerichte zorg](#) | [Rapport kerncijfers eerstelijnszones](#)

Meer info: Steunpunt Data & Analyse, provincie Vlaams-Brabant, [data.analyse@vlaamsbrabant.be](mailto:data.analyse@vlaamsbrabant.be), 016 26 77 87